


Lenda

 Delimitación Sector SU.3

EXPEDIENTE:

Proyecto:
**Modificación Puntual de NSP
 As Pontes de García Rodríguez
 para Ordenación Detallada do
 Sector SU.3**

Fecha: Documento:

PROMOTOR:

Concello de:

 Concello de
As Pontes
 de García Rodríguez

AUTORÍA:

Empresa e Equipo Redactor:

MONSA
 URBANISMO
 Mario Iglesias, Arquitecto col. COAG 2769
 Cristina Aguado, Arquitecto col. COAG 3909
 Rubén Cobas, Ingeniero Agrónomo col. COIAG 723

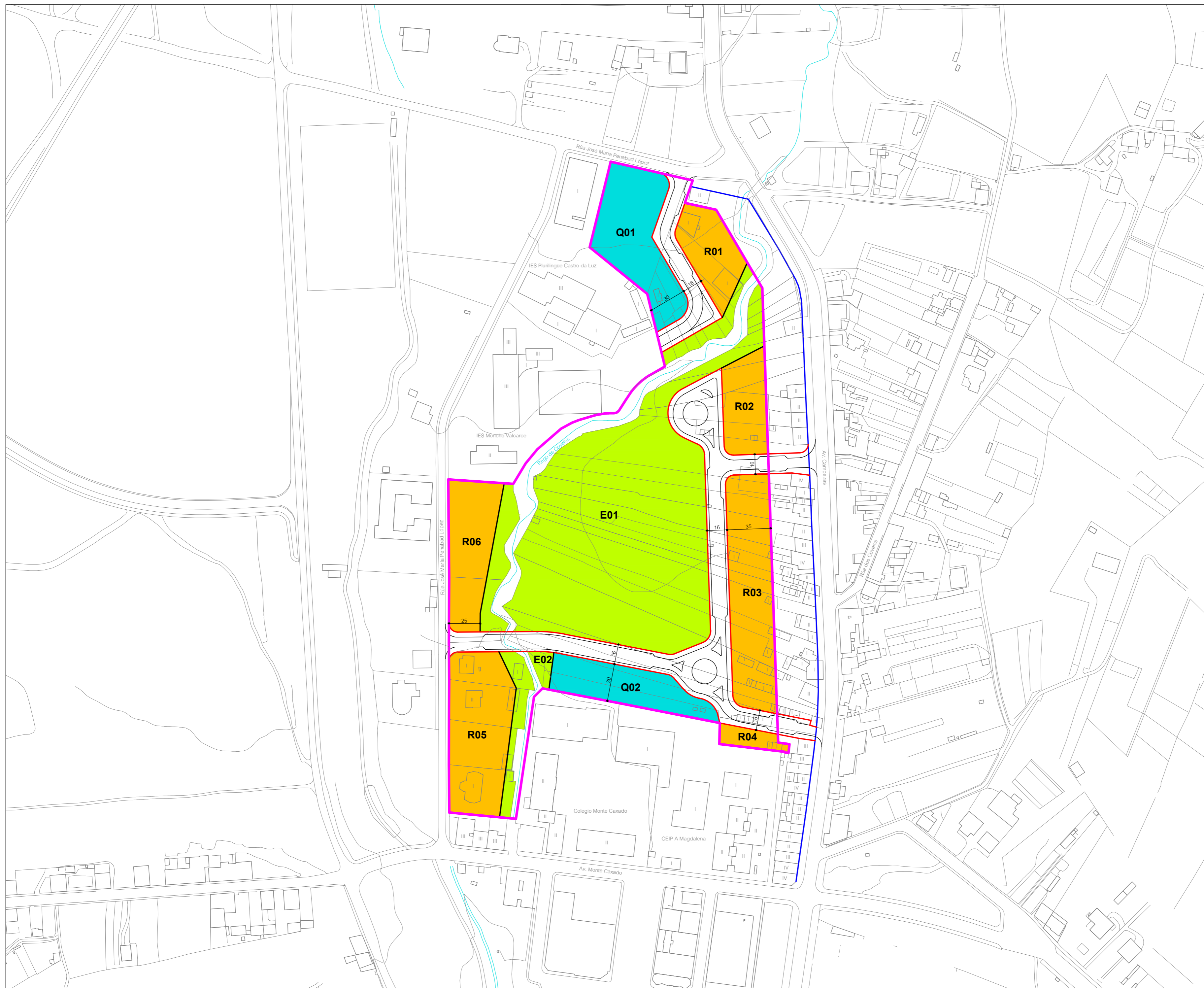
SITUACIÓN:

Núcleo Urbano de:

PLANO:

Denominación:

Escala: Número:



Lenda	
	Delimitación Sector SU.3
	Residencial
	Equipamento
	Zonas Verdes e Espazos Libres
	Aliñación NSP
	Aliñación viaria
	Aliñación interior

EXPEDIENTE:

Proyecto:

**Modificación Puntual de NSP
As Pontes de García Rodríguez
para Ordenación Detallada do
Sector SU.3**

Fecha:

Decembro 2020

Documento:

APepSU

PROMOTOR:

Concello de:



AUTORIA:

Empresa e Equipo Redactor:



María Iglesias, Arquitecto col. COAG 2769
Cristina Aguado, Arquitecto col. COAG 3909
Rubén Cobas, Ingeniero Agrónomo col. COAG 723

SITUACIÓN:

Núcleo Urbano de:

As Pontes de García Rodríguez

PLANO:

Denominación:

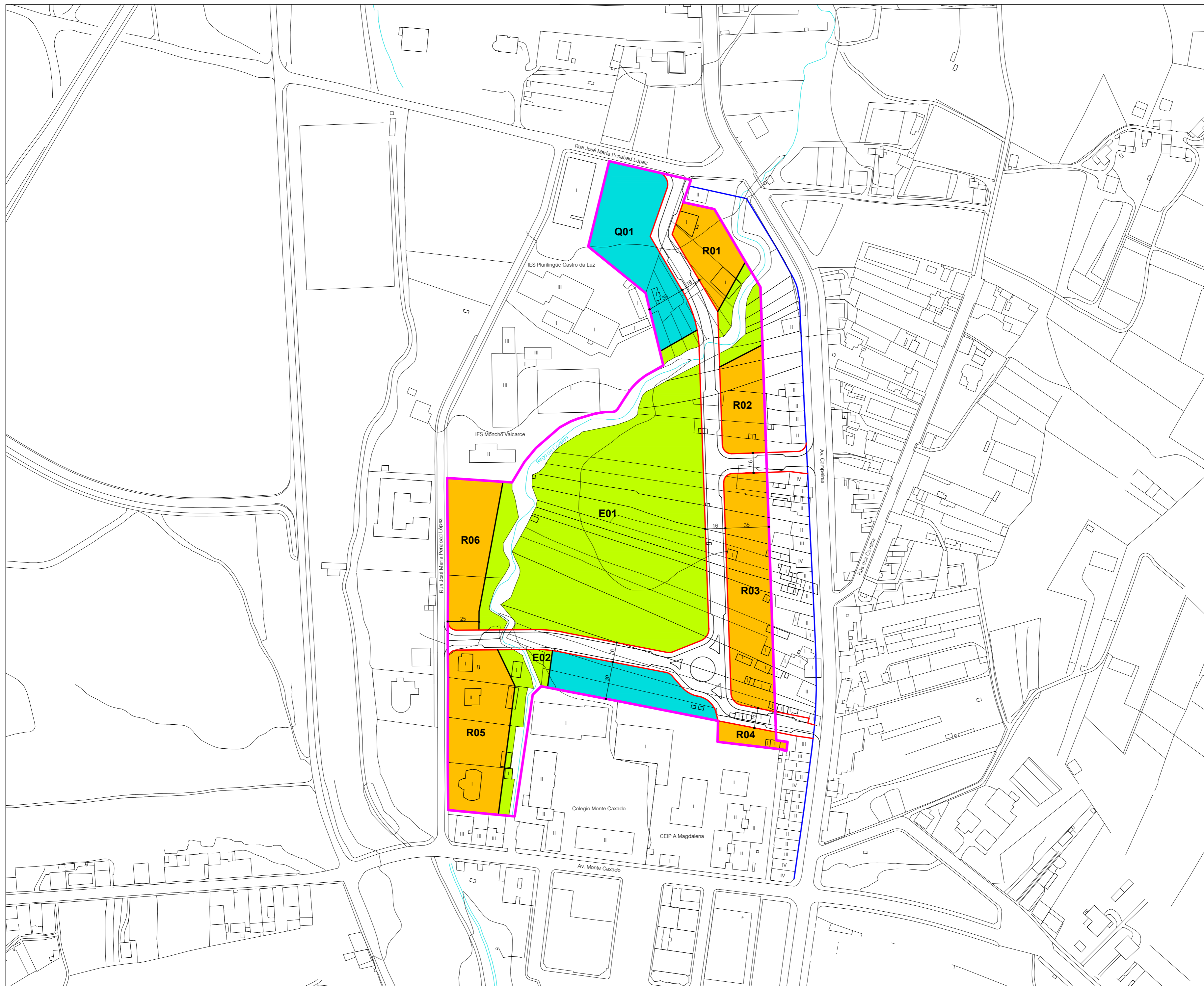
**Zonificación
Propuesta I**

Escala:

1:2000

Número:

P1



Lenda

	Delimitación Sector SU.3
	Residencial
	Equipamento
	Zonas Verdes e Espazos Libres
	Aliñación NSP
	Aliñación viaria
	Aliñación interior

EXPEDIENTE:

Proyecto:
**Modificación Puntual de NSP
 As Pontes de García Rodríguez
 para Ordenación Detallada do
 Sector SU.3**

Fecha: Decembro 2020 Documento: APepSU

PROMOTOR:



AUTORIA:

Empresa e Equipo Redactor:

 Mario Iglesias, Arquitecto col. COAG 2769
 Cristina Aguado, Arquitecto col. COAG 3909
 Rubén Cobas, Ingeniero Agrónomo col. COAG 723

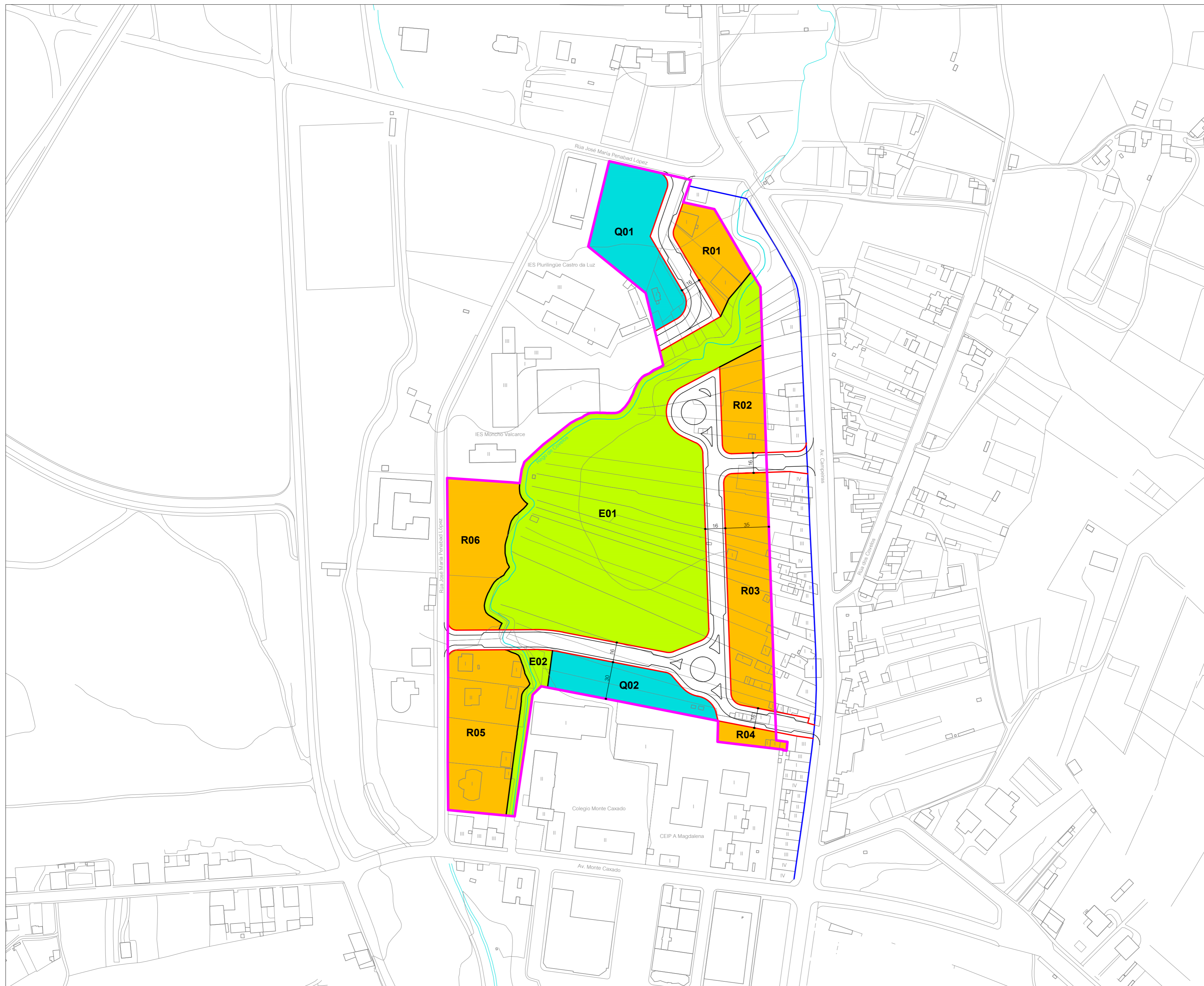
SITUACIÓN:

Núcleo Urbano de:
 As Pontes de García Rodríguez

PLANO:

Denominación:
**Zonificación
 Propuesta II**

Escala: 1:2000 Número: P2



Lenda

	Delimitación Sector SU.3
	Residencial
	Equipamento
	Zonas Verdes e Espazos Libres
	Aliñación NSP
	Aliñación viaria
	Aliñación interior

EXPEDIENTE:

Proyecto:

**Modificación Puntual de NSP
As Pontes de García Rodríguez
para Ordenación Detallada do
Sector SU.3**

Fecha:

Decembro 2020

Documento:

APepSU

PROMOTOR:

Concello de:



AUTORIA:

Empresa e Equipo Redactor:



María Iglesias, Arquitecto col. COAG 2769
Cristina Aguado, Arquitecto col. COAG 3909
Rubén Cobas, Ingeniero Agrónomo col. COAG 723

SITUACIÓN:

Núcleo Urbano de:

As Pontes de García Rodríguez

PLANO:

Denominación:

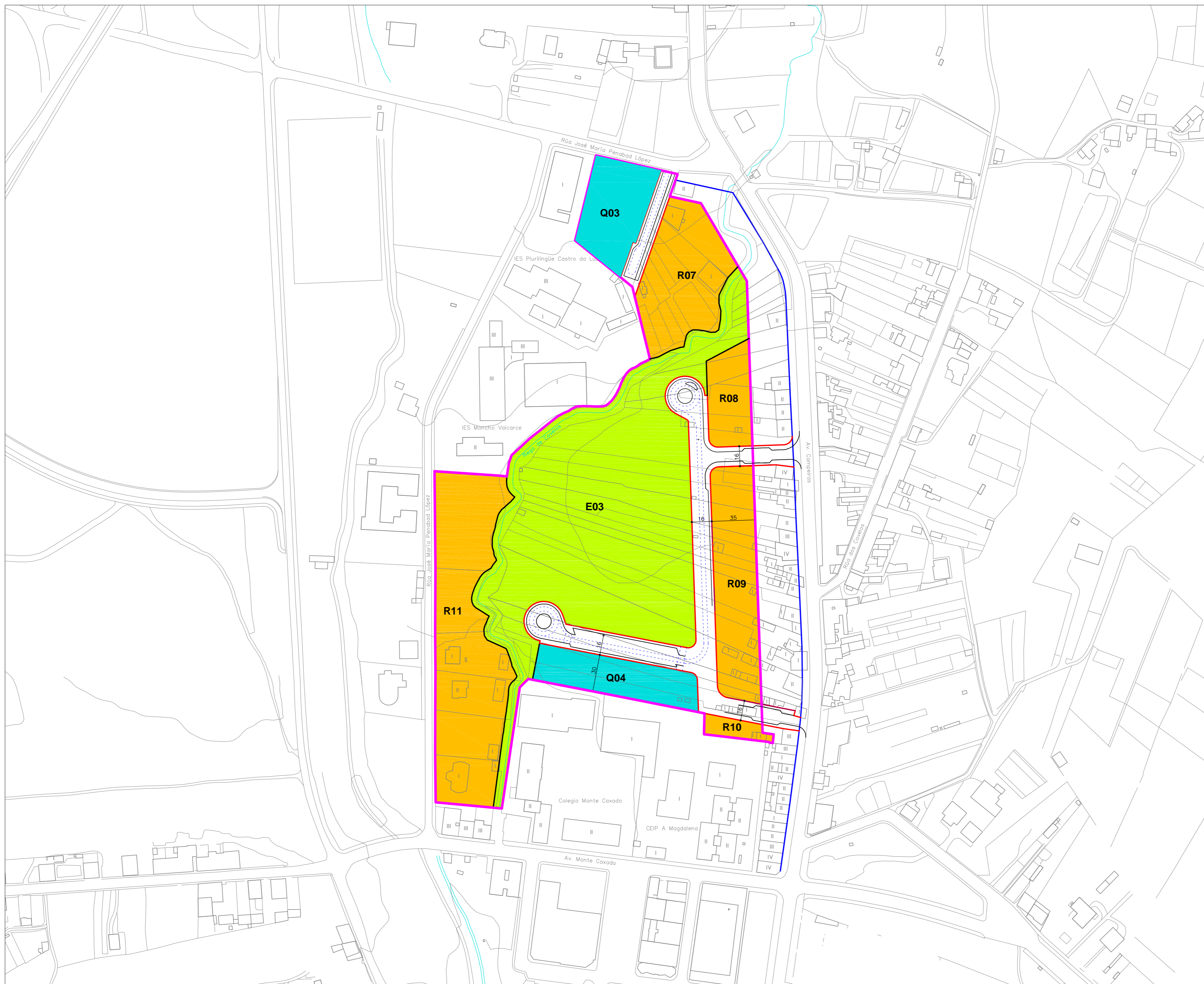
**Zonificación
Propuesta III**

Escala:

1:2000

Número:

P3



Lenda	
	Delimitación Sector SU.3
	Residencial
	Equipamento
	Zonas Verdes e Espazos Libres
	Alinación NSP
	Alinación viaria
	Alinación interior

EXPEDIENTE:

Proyecto:
**Modificación Puntual de NSP
 As Pontes de García Rodríguez
 para Ordenación Detallada do
 Sector SU.3**

Fecha: **Decembro 2020** Documento: **APepSU**

PROMOTOR:

Concello de:



AUTORIA:

Empresa e Equipo Redactor:

 Mario Iglesias, Arquitecto Col. COAG 2769
 Cristina Aguado, Arquitecto Col. COAG 3909
 Rubén Cobás, Ingeniero Agrónomo Col. COIAG 723

SITUACIÓN:

Núcleo Urbano de:
As Pontes de García Rodríguez

PLANO:

Denominación:
**Zonificación
 Propuesta IV**

Escala: **1:2000** Número: **P1**